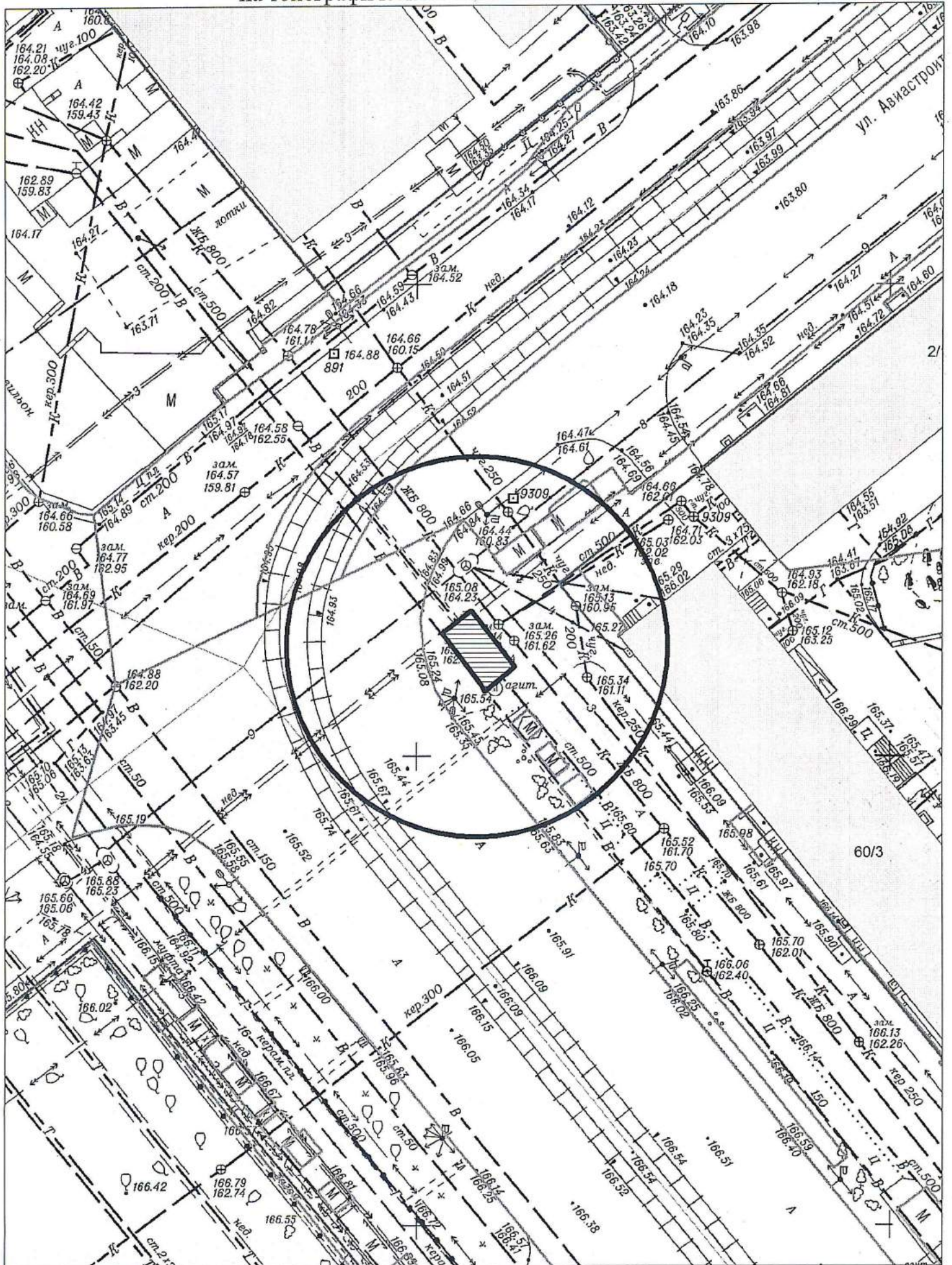


Информация о последствиях самовольного размещения нестационарных объектов

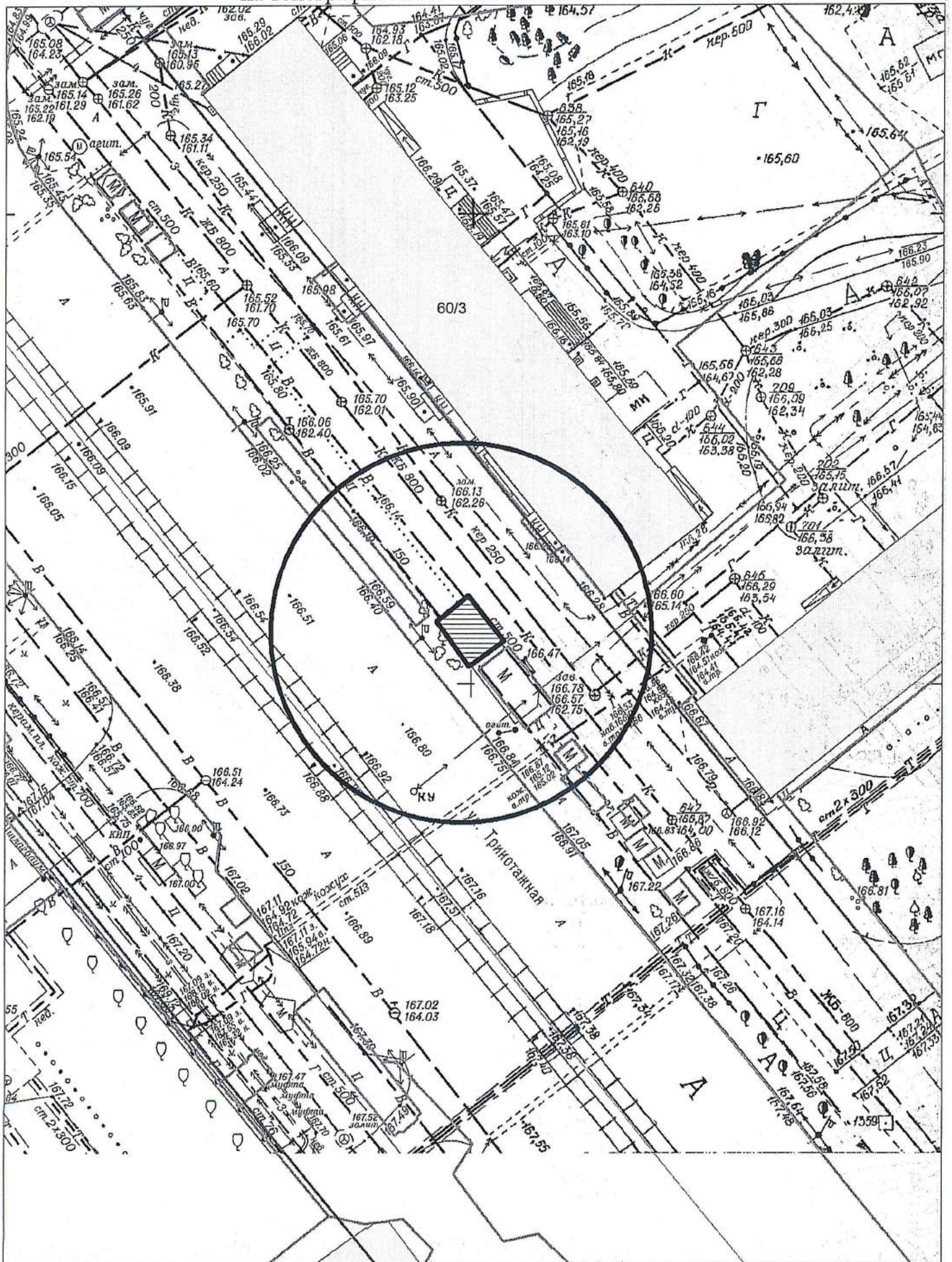
По результатам заседания комиссии по вопросам демонтажа самовольных нестационарных объектов на территории города Новосибирска от 12.05.2021 № 164 принято решение о демонтаже самовольных нестационарных объектов в пределах территорий, представленных на картах – схемах.

В соответствии с действующим Положением о нестационарных объектах на территории города Новосибирска, утвержденным решением Совета депутатов города Новосибирска от 29.04.2015 № 1336 (в редакции от 20.05.2020) (далее – Положение) в случае выявления повторного размещения самовольного нестационарного объекта в течение календарного года в пределах территории в радиусе 20 м от ранее демонтированного нестационарного объекта, указанной в карте-схеме территории, также в случае перемещения самовольного нестационарного объекта в пределах территории планируемого демонтажа и (или) если внешний вид его, в том числе размер, изменен, администрацией района (округом по районам) города Новосибирска (далее – администрация района (округ по районам)) составляется акт о выявлении самовольного нестационарного объекта (далее – акт о выявлении). На основании такого акта о выявлении департамент строительства и архитектуры мэрии города Новосибирска, администрации районов (округ по районам) обеспечивают повторный демонтаж самовольного нестационарного объекта без совершения действий, предусмотренных пунктами 6.6 – 6.8 Положения.

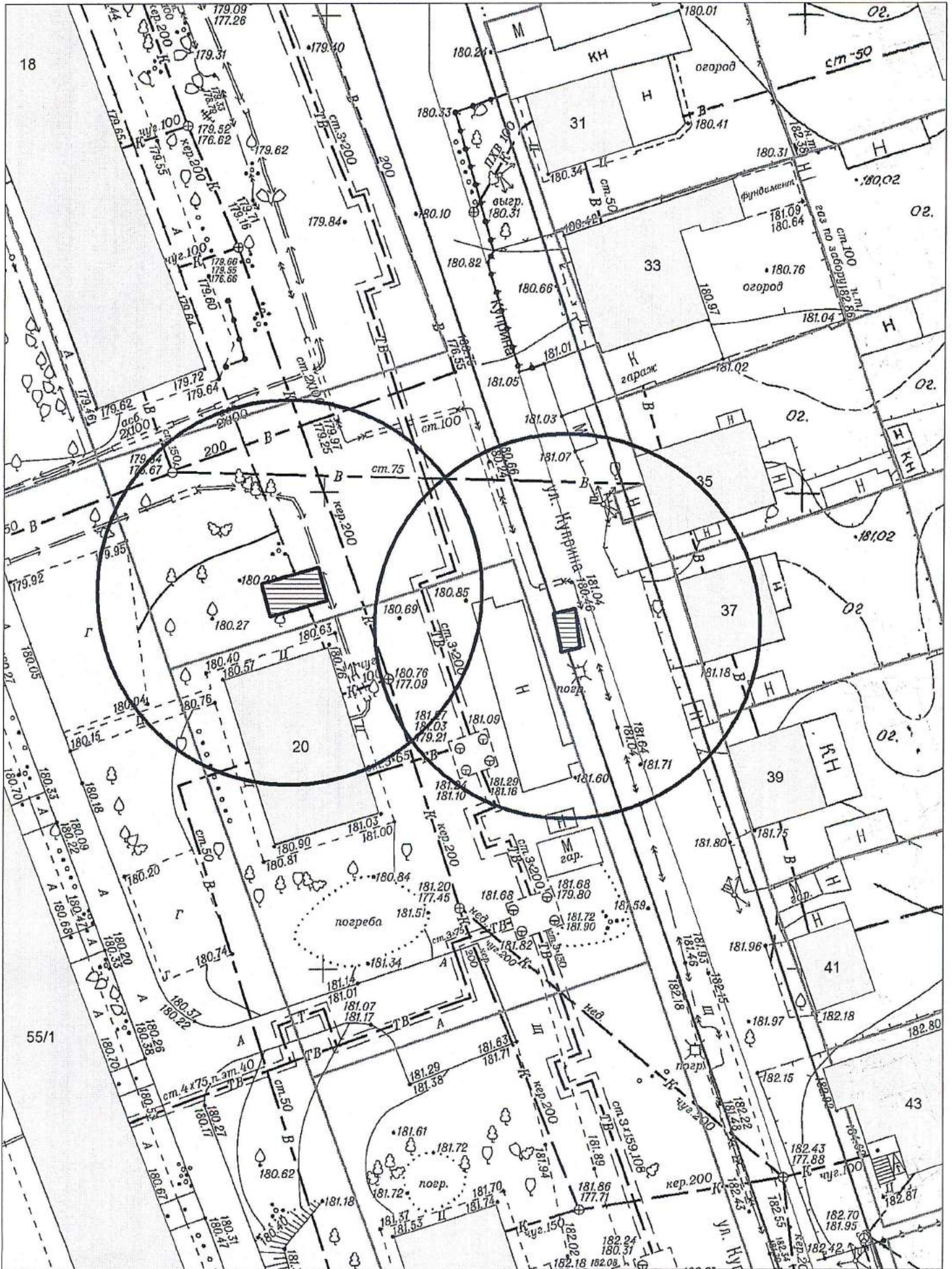
Карта схема территории № 846
по адресному ориентиру ул. Трикотажная 60/3
на топографическом плане М1:500



Карта схема территории № 847
по адресному ориентиру ул. Трикотажная 60/3
на топографическом плане М1:500



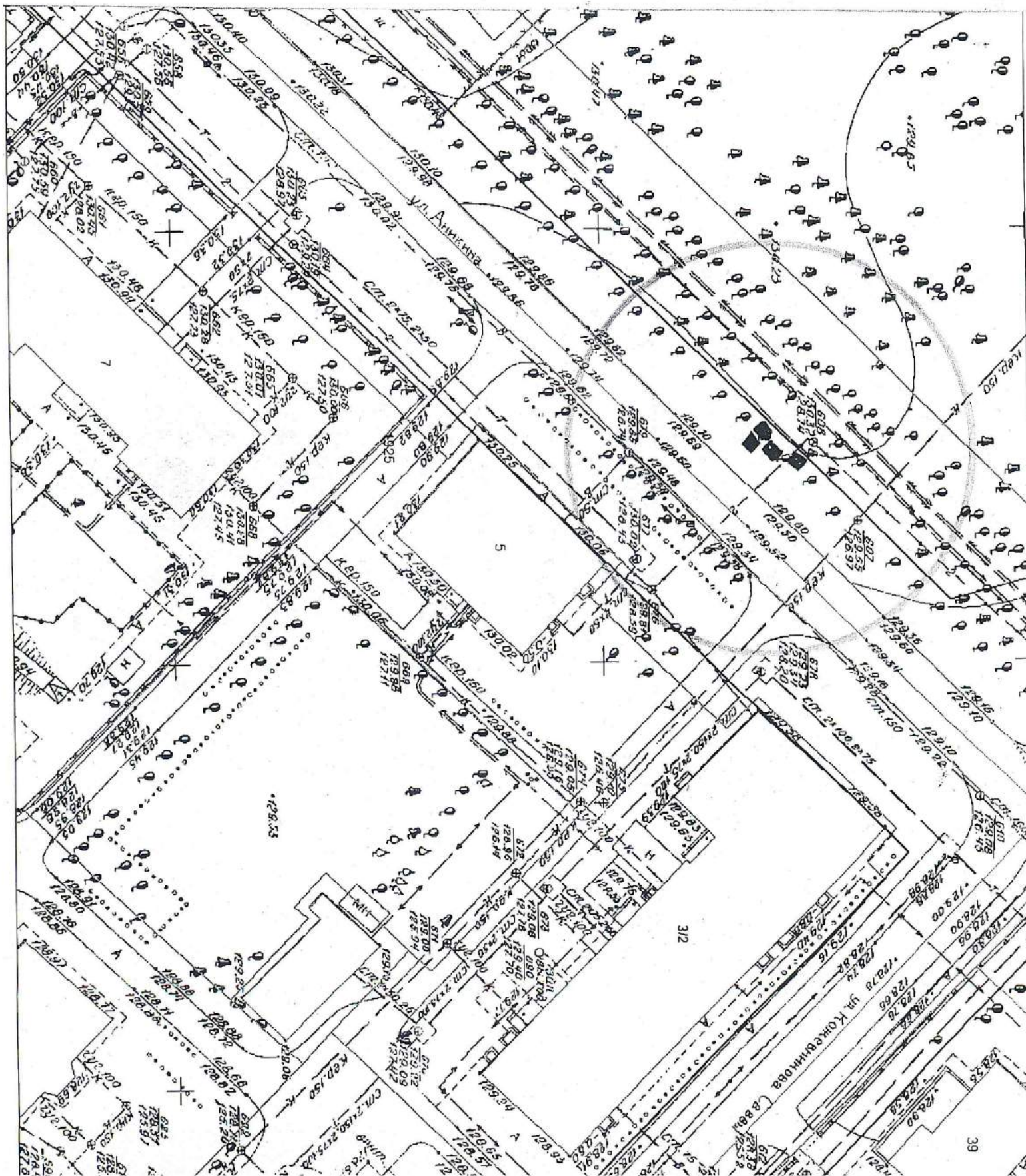
Карта схема территории № 850
по адресному ориентиру ул. Куприна 20
Масштаб М1:500



Карта – схема территории № 851

по адресному ориентиру: ул. Аникина, (5)

на топографическом плане М 1 : 500



Карта – схема территории № 852

по адресному ориентиру: ул. Тульская, (88/1)

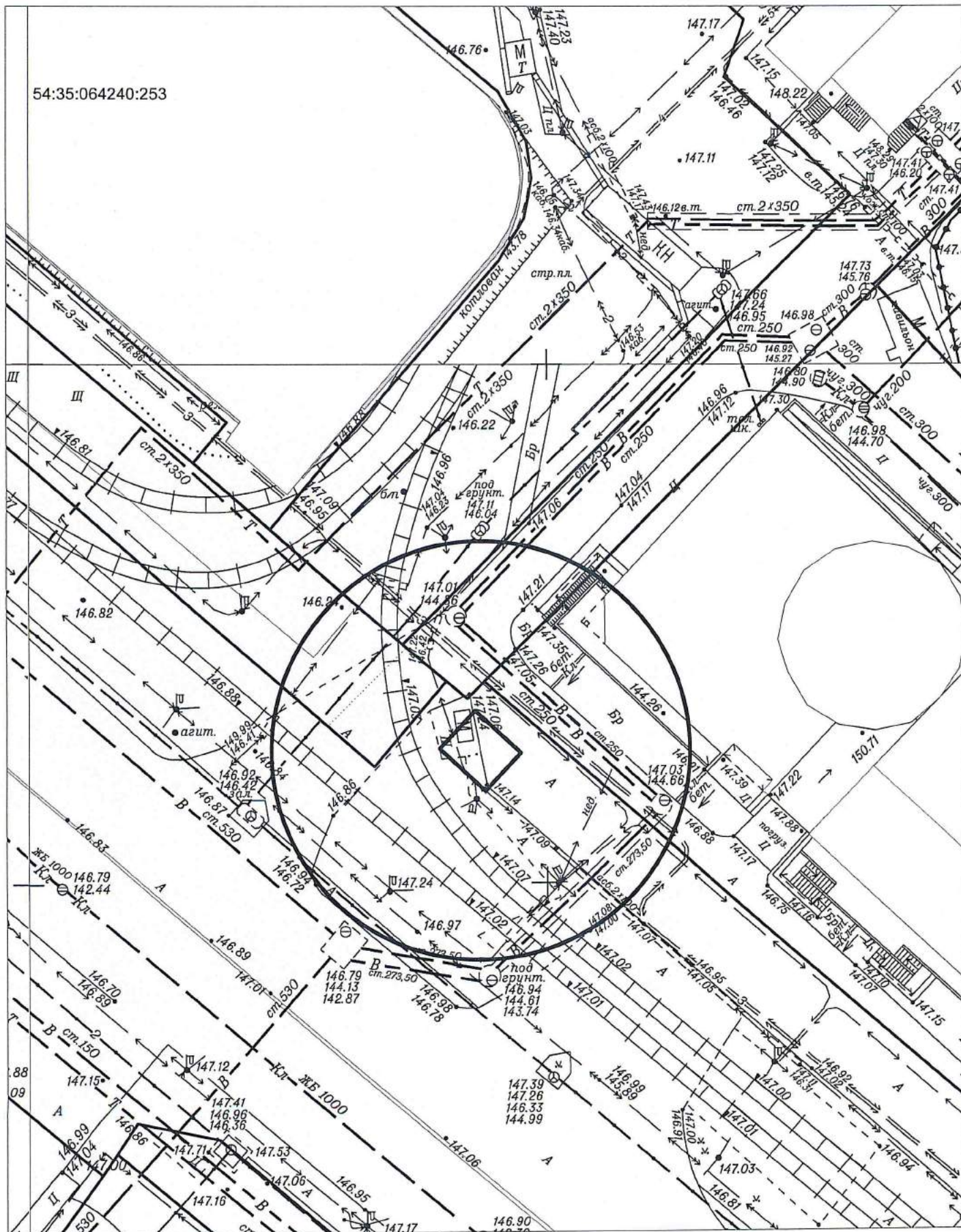
на топографическом плане М 1 : 500



Карта-схема территории № 853

по адресному ориентиру: ул. Покрышкина, (4)

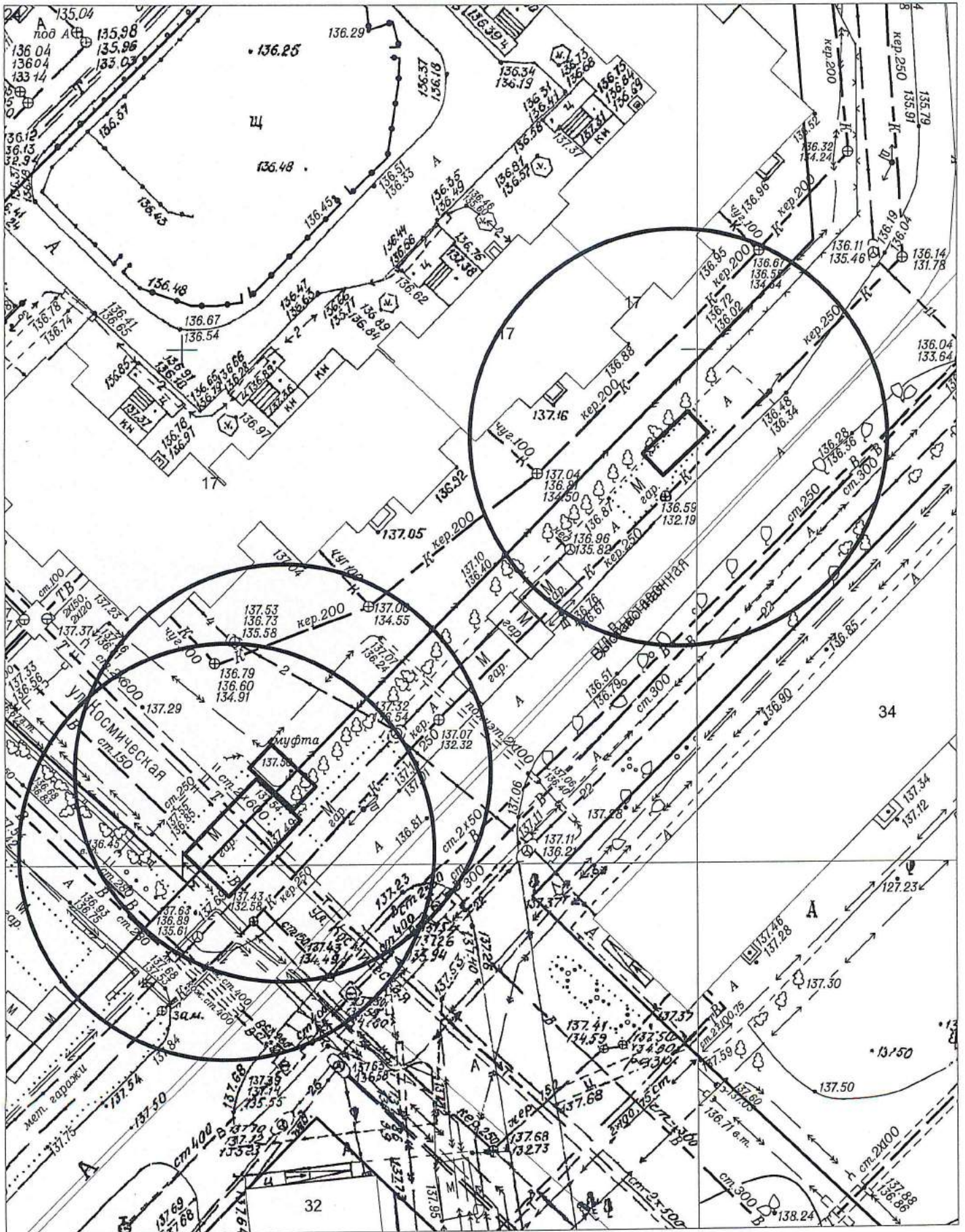
на топографическом плане М 1:500



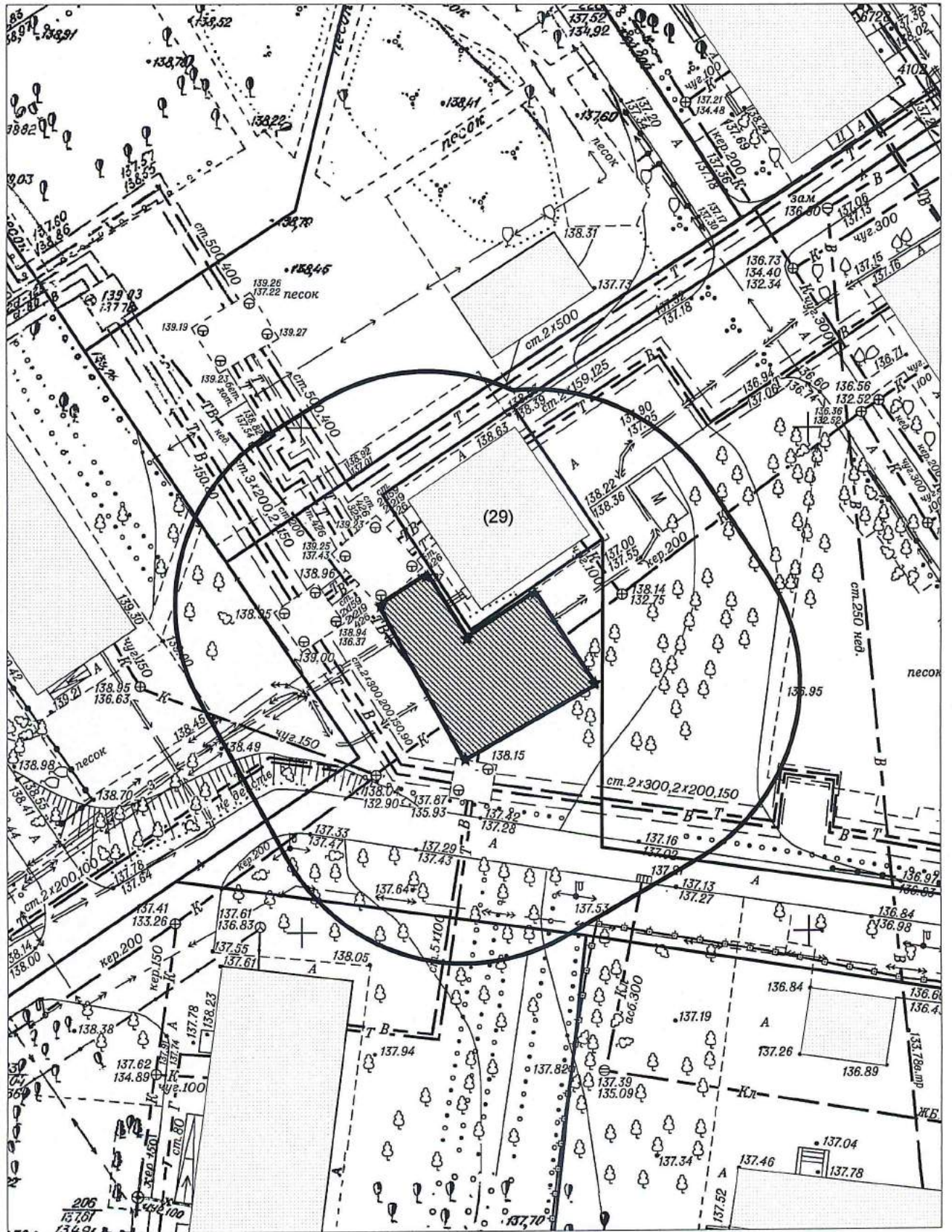
Карта-схема территории № 855

по адресному ориентиру: ул. Выставочная, 17

на топографическом плане М 1:500



Карта - схема № 857
с адресным ориентиром: ул. Дмитрия Донского, (27/1)
на топографическом плане М 1:500



Карта - схема № 858
с адресным ориентиром: ул. Кубовая, (112 к.1)
на топографическом плане М 1:500

